

УТВЕРЖДАЮ:  
Начальник КГКУ «Управление  
социальной защиты населения по  
городу Новоалтайску и  
Первомайскому району»

С.Л. Вальковская

« 15 » \_\_\_\_\_ 2021 г.

**ПАСПОРТ ДОСТУПНОСТИ**  
**объекта социальной инфраструктуры (ОСИ)**  
№ 22

**1. Общие сведения об объекте**

1.1. Наименование (вид) объекта КГБУСО «Комплексный центр социального обслуживания населения города Новоалтайска»

2. Адрес объекта: г. Новоалтайск, ул. Строительная, 12а

1.3. Сведения о размещении объекта:

отдельно стоящее здание 2 этажа, площадь 648,4 кв.м

часть здания \_\_\_\_\_ этажей (или на \_\_\_\_\_ этаже), \_\_\_\_\_ кв.м

- наличие прилегающего земельного участка (да, нет); да 1212 кв.м

1.4. Год постройки здания 1985, последнего капитального ремонта 2014

1.5. Дата предстоящих плановых ремонтных работ: \_\_\_\_\_ - \_\_\_\_\_

**Сведения об организации, расположенной на объекте**

1.6. Название организации (учреждения), (полное юридическое наименование – согласно Уставу, краткое наименование): краевое государственное бюджетное учреждение социального обслуживания «Комплексный центр социального обслуживания населения города Новоалтайска»

1.7. Юридический адрес организации (учреждения): г. Новоалтайск, ул. Строительная, 12а

1.8. Основание для пользования объектом (оперативное управление, аренда, собственность) оперативное управление

1.9. Форма собственности (государственная, негосударственная) государственная

1.10. Территориальная принадлежность (федеральная, региональная, муниципальная) региональная

1.11. Вышестоящая организация (наименование) Министерство социальной защиты населения Алтайского края

1.12. Адрес вышестоящей организации, другие координаты г. Барнаул, ул. Партизанская, 69, 8(3852) 63-95-75

**2. Характеристика деятельности организации на объекте (по обслуживанию населения)**

2.1 Сфера деятельности (здравоохранение, образование, социальная защита, физическая культура и спорт, культура, связь и информация, транспорт, жилой фонд, потребительский рынок и сфера услуг, другое) социальная защита

2.2 Виды оказываемых услуг: социально - правовая, социально-психологическая, социально-педагогическая, социально – бытовая помощь.

социально – медицинская помощь, социально – трудовая, срочные социальные услуги.

2.3 Форма оказания услуг: (на объекте, с длительным пребыванием, в т.ч. проживанием, на дому, дистанционно) на объекте.

2.4 Категории обслуживаемого населения по возрасту: (дети, взрослые трудоспособного возраста, пожилые; все возрастные категории) все возрастные категории

2.5 Категории обслуживаемых инвалидов: инвалиды, передвигающиеся на коляске, инвалиды с нарушениями опорно-двигательного аппарата; нарушениями зрения, нарушениями слуха, нарушениями умственного развития

2.6 Плановая мощность: посещаемость (количество обслуживаемых в день), вместимость, пропускная способность 100

2.7 Участие в исполнении ИПР инвалида, ребенка-инвалида (да, нет) да

### 3. Состояние доступности объекта

#### 3.1 Путь следования к объекту пассажирским транспортом

(описать маршрут движения с использованием пассажирского транспорта)

До остановки «Школьная»: от ЖД вокзала г. Барнаула автобусами городских маршрутов № 134, 120, 205, от ЖД вокзала г. Новоалтайска автобусами городских маршрутов № 110, 213, 111, 25, 15, 30;

До остановки «Берёзка»: от ЖД вокзала г. Новоалтайска автобусами городских маршрутов № 111, 25, 15, 30; из Белоярска автобусами городских маршрутов № 120, 111, 25, 15, 30

наличие адаптированного пассажирского транспорта к объекту До остановки «Школьная» или «Березка» автобусами городских маршрутов

#### 3.2 Путь к объекту от ближайшей остановки пассажирского транспорта:

3.2.1 расстояние до объекта от остановки транспорта от остановки «Школьная» 260 м, от остановки «Берёзка» 170 м

3.2.2 время движения (пешком) от остановки «Школьная» 10 мин., «Берёзка» 7 мин.

3.2.3 наличие выделенного от проезжей части пешеходного пути (да, нет) да

3.2.4 Перекрестки: нерегулируемые; регулируемые, со звуковой сигнализацией, таймером: да

3.2.5 Информация на пути следования к объекту: акустическая, тактильная, визуальная; да

3.2.6 Перепады высоты на пути: есть, нет (описать 2 ступеньки от ост. Березка)

Их обустройство для инвалидов на коляске: да, нет ( )

#### 3.3 Организация доступности объекта для инвалидов – форма обслуживания\*

№ п/п	Категория инвалидов (вид нарушения)	Вариант организации доступности объекта (формы обслуживания)*
	Все категории инвалидов и МГН	
	<i>в том числе инвалиды:</i>	ДУ



	передвигающиеся на креслах-колясках	Б
	с нарушениями опорно-двигательного аппарата	Б
	с нарушениями зрения	Б
	с нарушениями слуха	Б
	с нарушениями умственного развития	Б

\* - указывается один из вариантов: «А», «Б», «ДУ», «ВНД»

### 3.4 Состояние доступности основных структурно-функциональных зон

№ \п	Основные структурно-функциональные зоны	Состояние доступности, в том числе для основных категорий инвалидов**
	Территория, прилегающая к зданию (участок)	ДП-В
	Вход (входы) в здание	ДП-В
	Путь (пути) движения внутри здания (в т.ч. пути эвакуации)	ДП-В
	Зона целевого назначения здания (целевого посещения объекта)	ДП-В
	Санитарно-гигиенические помещения	ДП-В
	Система информации и связи (на всех зонах)	ДП-В
	Пути движения к объекту (от остановки транспорта)	ДП-В

\*\* Указывается: ДП-В - доступно полностью всем; ДП-И (К, О, С, Г, У) – доступно полностью избирательно (указать категории инвалидов); ДЧ-В - доступно частично всем; ДЧ-И (К, О, С, Г, У) – доступно частично избирательно (указать категории инвалидов); ДУ - доступно условно, ВНД – временно недоступно

### 3.5. ИТОГОВОЕ ЗАКЛЮЧЕНИЕ о состоянии доступности ОСИ: ДП-В

#### 4. Управленческое решение

##### 4.1. Рекомендации по адаптации основных структурных элементов объекта

№ \п	Основные структурно-функциональные зоны объекта	Рекомендации по адаптации объекта (вид работы)*
	Территория, прилегающая к зданию (участок)	Не нуждается
	Вход (входы) в здание	Не нуждается
	Путь (пути) движения внутри здания (в т.ч. пути эвакуации)	Не нуждается
	Зона целевого назначения здания (целевого посещения объекта)	Используется по назначению
	Санитарно-гигиенические помещения	Не нуждается
	Система информации на объекте (на всех зонах)	В наличии
	Пути движения к объекту (от остановки)	Не нуждается

	транспорта)	
	<b>Все зоны и участки</b>	

\*- указывается один из вариантов (видов работ): не нуждается; ремонт (текущий, капитальный); индивидуальное решение с ТСР; технические решения невозможны – организация альтернативной формы обслуживания

4.2. Период проведения работ

\_\_\_\_\_ в рамках исполнения

\_\_\_\_\_ (указывается наименование документа: программы, плана)

4.3 Ожидаемый результат (по состоянию доступности) после выполнения работ по адаптации ДП-В

Оценка результата исполнения программы, плана (по состоянию доступности) есть.

4.4. Для принятия решения требуется, не требуется (*нужное подчеркнуть*):  
Согласование

\_\_\_\_\_ Имеется заключение уполномоченной организации о состоянии доступности объекта (*наименование документа и выдавшей его организации, дата*), прилагается

\_\_\_\_\_ 4.5. Информация размещена (обновлена) на Карте доступности субъекта РФ  
дата \_\_\_\_\_

\_\_\_\_\_ (*наименование сайта, портала*)

**5. Особые отметки**

Паспорт сформирован на основании:

1. Анкеты (информации об объекте) от « 15 » 10 20 21 г.,


2. Акта обследования объекта: № акта 22 от « 15 » 10 20 21 г.

3. Решения Комиссии \_\_\_\_\_ от « \_\_\_\_\_ » 20 \_\_\_\_\_ г.



УТВЕРЖДАЮ:  
Начальник КГКУ «Управление  
социальной защиты населения по городу  
Новоалтайску и Первомайскому району»

С.Л. Вальковская

  
« 15 » 10 2021 г.

**АКТ ОБСЛЕДОВАНИЯ**  
**объекта социальной инфраструктуры**  
**К ПАСПОРТУ ДОСТУПНОСТИ ОСИ**  
**№ 22**

г.Новоалтайск

« 15 » 10 2021 г.

**1. Общие сведения об объекте**

1.1. Наименование (вид) объекта КГБУСО «Комплексный центр социального обслуживания населения города Новоалтайска»

2. Адрес объекта: г. Новоалтайск, ул. Строительная, 12а

1.3. Сведения о размещении объекта:

отдельно стоящее здание 2 этажа, площадь 648,4 кв.м

часть здания \_\_\_\_\_ этажей (или на \_\_\_\_\_ этаже), \_\_\_\_\_ кв.м

- наличие прилегающего земельного участка (да, нет); да 1212 кв.м

1.4. Год постройки здания 1985, последнего капитального ремонта 2014

1.5. Дата предстоящих плановых ремонтных работ: \_\_\_\_\_ - \_\_\_\_\_

**Сведения об организации, расположенной на объекте**

1.6. Название организации (учреждения), (полное юридическое наименование – согласно Уставу, краткое наименование): краевое государственное бюджетное учреждение социального обслуживания «Комплексный центр социального обслуживания населения города Новоалтайска»

1.7. Юридический адрес организации (учреждения): г. Новоалтайск, \_\_\_\_\_ ул. Строительная, 12а

1.8. Основание для пользования объектом (оперативное управление, аренда, собственность) оперативное управление

1.9. Форма собственности (государственная, негосударственная) государственная

1.10. Территориальная принадлежность (федеральная, региональная, муниципальная) региональная

1.11. Вышестоящая организация (наименование) Министерство социальной защиты населения Алтайского края

1.12. Адрес вышестоящей организации, другие координаты г. Барнаул, ул. Партизанская, 69, 8(3852) 63-95-75

**2. Характеристика деятельности организации на объекте (по обслуживанию населения)**

2.1 Сфера деятельности (здравоохранение, образование, социальная защита, физическая культура и спорт, культура, связь и информация, транспорт, жилой фонд, потребительский рынок и сфера услуг, другое) социальная защита

2.2 Виды оказываемых услуг: социально - правовая, социально-психологическая, социально-педагогическая, социально – бытовая помощь, социально – медицинская помощь, социально – трудовая, срочные социальные услуги.

2.3 Форма оказания услуг: (на объекте, с длительным пребыванием, в т.ч. проживанием, на дому, дистанционно) на объекте.

2.4 Категории обслуживаемого населения по возрасту: (дети, взрослые трудоспособного возраста, пожилые; все возрастные категории) все возрастные категории

2.5 Категории обслуживаемых инвалидов: инвалиды, передвигающиеся на коляске, инвалиды с нарушениями опорно-двигательного аппарата; нарушениями зрения, нарушениями слуха, нарушениями умственного развития

2.6 Плановая мощность: посещаемость (количество обслуживаемых в день), вместимость, пропускная способность 100

2.7 Участие в исполнении ИПР инвалида, ребенка-инвалида (да, нет) да

### 3. Состояние доступности объекта

#### 3.1 Путь следования к объекту пассажирским транспортом

(описать маршрут движения с использованием пассажирского транспорта)

До остановки «Школьная»: от ЖД вокзала г. Барнаула автобусами городских маршрутов № 134, 120, 205, от ЖД вокзала г. Новоалтайска автобусами городских маршрутов № 110, 213, 111, 25, 15, 30;

До остановки «Берёзка»: от ЖД вокзала г. Новоалтайска автобусами городских маршрутов № 111, 25, 15, 30; из Белоаярска автобусами городских маршрутов № 120, 111, 25, 15, 30

наличие адаптированного пассажирского транспорта к объекту До остановки «Школьная» или «Березка» автобусами городских маршрутов

#### 3.2 Путь к объекту от ближайшей остановки пассажирского транспорта:

3.2.1 расстояние до объекта от остановки транспорта от остановки «Школьная» 260 м, от остановки «Берёзка» 170 м

3.2.2 время движения (пешком) от остановки «Школьная» 10 мин., «Берёзка» 7 мин.

3.2.3 наличие выделенного от проезжей части пешеходного пути (да, нет) да

3.2.4 Перекрестки: нерегулируемые; регулируемые, со звуковой сигнализацией, таймером: да

3.2.5 Информация на пути следования к объекту: акустическая, тактильная, визуальная; да

3.2.6 Перепады высоты на пути: есть, нет (описать 2 ступеньки от ост. Березка)

Их обустройство для инвалидов на коляске: да, нет ( )

#### 3.3 Организация доступности объекта для инвалидов – форма обслуживания\*

№ п/п	Категория инвалидов (вид нарушения)	Вариант организации доступности объекта (формы обслуживания)*
	<b>Все категории инвалидов и МГН</b>	
	<i>в том числе инвалиды:</i>	ДУ
	передвигающиеся на креслах-колясках	Б
	с нарушениями опорно-двигательного аппарата	Б
	с нарушениями зрения	Б



	с нарушениями слуха	Б
	с нарушениями умственного развития	Б

\* - указывается один из вариантов: «А», «Б», «ДУ», «ВНД»

### 3.4 Состояние доступности основных структурно-функциональных зон

№ \п	Основные структурно-функциональные зоны	Состояние доступности, в том числе для основных категорий инвалидов**
	Территория, прилегающая к зданию (участок)	ДП-В
	Вход (входы) в здание	ДП-В
	Путь (пути) движения внутри здания (в т.ч. пути эвакуации)	ДП-В
	Зона целевого назначения здания (целевого посещения объекта)	ДП-В
	Санитарно-гигиенические помещения	ДП-В
	Система информации и связи (на всех зонах)	ДП-В
	Пути движения к объекту (от остановки транспорта)	ДП-В

\*\* Указывается: ДП-В - доступно полностью всем; ДП-И (К, О, С, Г, У) – доступно полностью избирательно (указать категории инвалидов); ДЧ-В - доступно частично всем; ДЧ-И (К, О, С, Г, У) – доступно частично избирательно (указать категории инвалидов); ДУ - доступно условно, ВНД – временно недоступно

### 3.5. ИТОГОВОЕ ЗАКЛЮЧЕНИЕ о состоянии доступности ОСИ: ДП-В

#### 4. Управленческое решение

##### 4.1. Рекомендации по адаптации основных структурных элементов объекта

№ \п	Основные структурно-функциональные зоны объекта	Рекомендации по адаптации объекта (вид работы)*
	Территория, прилегающая к зданию (участок)	Не нуждается
	Вход (входы) в здание	Не нуждается
	Путь (пути) движения внутри здания (в т.ч. пути эвакуации)	Не нуждается
	Зона целевого назначения здания (целевого посещения объекта)	Используется по назначению
	Санитарно-гигиенические помещения	Не нуждается
	Система информации на объекте (на всех зонах)	В наличии
	Пути движения к объекту (от остановки транспорта)	Не нуждается
	<b>Все зоны и участки</b>	

\*- указывается один из вариантов (видов работ): не нуждается; ремонт (текущий, капитальный); индивидуальное решение с ТСР; технические решения невозможны – организация альтернативной формы обслуживания

#### 4.2. Период проведения работ

\_\_\_\_\_

в рамках исполнения

\_\_\_\_\_

(указывается наименование документа: программы, плана)

4.3 Ожидаемый результат (по состоянию доступности) после выполнения работ по адаптации ДП-В

Оценка результата исполнения программы, плана (по состоянию доступности)

4.4. Для принятия решения требуется, не требуется (нужное подчеркнуть):

Согласование

\_\_\_\_\_

Имеется заключение уполномоченной организации о состоянии доступности объекта (наименование документа и выдавшей его организации, дата), прилагается

4.5. Информация размещена (обновлена) на Карте доступности субъекта РФ дата

\_\_\_\_\_

\_\_\_\_\_

(наименование сайта, портала)

### 5. Особые отметки

#### ПРИЛОЖЕНИЯ:

Результаты обследования:

- |  |         |
|--|---------|
| 1. Территории, прилегающей к объекту       | на 1 л. |
| 2. Входа (входов) в здание                 | на 1 л. |
| 3. Путей движения в здании                 | на 1 л. |
| 4. Зоны целевого назначения объекта        | на 1 л. |
| 5. Санитарно-гигиенических помещений       | на 1 л. |
| 6. Системы информации (и связи) на объекте | на 1 л. |

Результаты фотофиксации на объекте \_\_\_\_\_ на \_\_\_\_\_ л.


Поэтажные планы, паспорт БТИ \_\_\_\_\_ на \_\_\_\_\_ л.

Другое (в том числе дополнительная информация о путях движения к объекту) \_\_\_\_\_



Руководитель рабочей группы  
Заместитель главы Администрации г. Новоалтайска  
по социальным вопросам Михайлова Т.Ф.

\_\_\_\_\_  
(Должность, Ф.И.О.)



\_\_\_\_\_  
(Подпись)

Секретарь рабочей группы  
Начальник отдела социальной поддержки  
управления социальной защиты населения по г. Новоалтайску  
и Первомайскому району Порсина Е.Н.


\_\_\_\_\_  
(Должность, Ф.И.О.)

\_\_\_\_\_  
(Подпись)

Члены рабочей группы:

Заведующая отделом по социальным вопросам комитета  
по социальным вопросам Администрации г. Новоалтайска Боброва О.В.

\_\_\_\_\_  
(Должность, Ф.И.О.)



\_\_\_\_\_  
(Подпись)

Заведующая отдела архитектуры и градостроительства  
Администрации г. Новоалтайска Толстых О.В.

\_\_\_\_\_  
(Должность, Ф.И.О.)



\_\_\_\_\_  
(Подпись)

Заместитель председателя комитета по ЖКГХЭТС  
Администрации г. Новоалтайска Удовиченко Т.И.


\_\_\_\_\_  
(Должность, Ф.И.О.)

\_\_\_\_\_  
(Подпись)

В том числе:

представители организации, расположенной на объекте  
Директор учреждения А.В. Егошина

\_\_\_\_\_  
(Должность, Ф.И.О.)



\_\_\_\_\_  
(Подпись)

Управленческое решение согласовано « \_\_\_\_ » \_\_\_\_\_ 20\_\_ года (протокол № \_\_\_\_)  
рабочей группой по проведению паспортизации социальной инфраструктуры в рамках  
реализации краевой программы доступная среда.

**I Результаты обследования:**

**1. Территория, прилегающей к зданию (участка)**

КГБУСО «Комплексный центр социального обслуживания населения города Новоалтайска» г.  
Новоалтайск, ул.Строительная, 12а

№ п/ п	Наименование функционально-планировочного элемента	Наличие элемента			Выявленные нарушения и замечания		Работы по адаптации объектов	
		есть/нет	№ на плане	№ фото	Содержание	Значимо для инвалида (категория)	Содержание	Виды работ
1	Вход (входы) на территорию	есть				ДП-В		
2	Путь (пути) движения на территории	есть				ДП-В		
3	Лестница (наружная)	есть				ДП-В		
4	Пандус (наружный)	есть				ДП-В		
5	Автостоянка и парковка	есть				ДП-В		
	ОБЩИЕ требования к зоне							

**II Заключение по зоне:**

Наименование структурно-функциональной зоны	Состояние доступности* (к пункту 3.4 Акта обследования ОСИ)	Приложение		Рекомендации по адаптации (вид работы)** к пункту 4.1 Акта обследования ОСИ
		№ на плане	№ фото	
Территория, прилегающая к зданию	ДП-В			

\* указывается: ДП-В - доступно полностью всем; ДП-И (К, О, С, Г, У) – доступно полностью избирательно (указать категории инвалидов); ДЧ-В - доступно частично всем; ДЧ-И (К, О, С, Г, У) – доступно частично избирательно (указать категории инвалидов); ДУ - доступно условно, ВНД - недоступно

\*\*указывается один из вариантов: не нуждается; ремонт (текущий, капитальный); индивидуальное решение с ТСР; технические решения невозможны – организация альтернативной формы обслуживания

Комментарий к заключению:

---



**I Результаты обследования:**

**2. Входа (входов) в здание**

КГБУСО «Комплексный центр социального обслуживания населения города Новоалтайска» г.  
Новоалтайск, ул.Строительная, 12а

№ п/п	Наименование функционально-планировочного элемента	Наличие элемента			Выявленные нарушения и замечания		Работы по адаптации объектов	
		есть/ нет	№ на плане	№ фото	Содержание	Значимо для инвалида (категория)	Содержание	Виды работ
1	Лестница (наружная)	есть				ДП-В		
2	Пандус (наружный)	есть				ДП-В		
3	Входная площадка (перед дверью)	есть				ДП-В		
4	Дверь (входная)	есть				ДП-В		
5	Тамбур	нет						
	ОБЩИЕ требования к зоне							

**II Заключение по зоне:**

Наименование структурно-функциональной зоны	Состояние доступности* (к пункту 3.4 Акта обследования ОСИ)	Приложение		Рекомендации по адаптации (вид работы)** к пункту 4.1 Акта обследования ОСИ
		№ на плане	№ фото	
Вход в здание	ДП-В			

\* указывается: ДП-В - доступно полностью всем; ДП-И (К, О, С, Г, У) – доступно полностью избирательно (указать категории инвалидов); ДЧ-В - доступно частично всем; ДЧ-И (К, О, С, Г, У) – доступно частично избирательно (указать категории инвалидов); ДУ - доступно условно, ВНД - недоступно

\*\*указывается один из вариантов: не нуждается; ремонт (текущий, капитальный); индивидуальное решение с ТСП; технические решения невозможны – организация альтернативной формы обслуживания

Комментарий к заключению:

---

**I Результаты обследования:**

**3. Пути (путей) движения внутри здания (в т.ч. путей эвакуации)**

КГБУСО «Комплексный центр социального обслуживания населения города Новоалтайска» г. Новоалтайск, ул.Строительная, 12а

№ п/п	Наименование функционально-планировочного элемента	Наличие элемента			Выявленные нарушения и замечания		Работы по адаптации объектов	
		есть/ нет	№ на плане	№ фото	Содержание	Значимо для инвалида (категория)	Содержание	Виды работ
1	Коридор (вестибюль, зона ожидания, галерея, балкон)	есть				ДП-В		
2	Лестница (внутри здания)	есть				ДП-В		
3	Пандус (внутри здания)	нет						
4	Лифт пассажирский (или подъемник)	нет						
5	Дверь	есть				ДП-В		
6	Пути эвакуации (в т.ч. зоны безопасности)	есть				ДП-В		
	ОБЩИЕ требования к зоне							

**II Заключение по зоне:**

Наименование структурно-функциональной зоны	Состояние доступности* (к пункту 3.4 Акта обследования ОСИ)	Приложение		Рекомендации по адаптации (вид работы)** к пункту 4.1 Акта обследования ОСИ
		№ на плане	№ фото	
Пути (путей) движения внутри здания (в т.ч. путей эвакуации)	ДП-В			

\* указывается: ДП-В - доступно полностью всем; ДП-И (К, О, С, Г, У) – доступно полностью избирательно (указать категории инвалидов); ДЧ-В - доступно частично всем; ДЧ-И (К, О, С, Г, У) – доступно частично избирательно (указать категории инвалидов); ДУ - доступно условно, ВНД - недоступно

\*\* указывается один из вариантов: не нуждается; ремонт (текущий, капитальный); индивидуальное решение с ТСП; технические решения невозможны – организация альтернативной формы обслуживания

Комментарий к заключению:

---



**I Результаты обследования:**

**4. Зоны целевого назначения здания (целевого посещения объекта)**

**Вариант I – зона обслуживания инвалидов**

КГБУСО «Комплексный центр социального обслуживания населения города  
Новоалтайска» г. Новоалтайск, ул.Строительная, 12а

№ п/п	Наименование функционально-планировочного элемента	Наличие элемента			Выявленные нарушения и замечания		Работы по адаптации объектов	
		есть/нет	№ на плане	№ фото	Содержание	Значимо для инвалида (категория)	Содержание	Виды работ
1	Кабинетная форма обслуживания	есть				ДП-В		
2	Зальная форма обслуживания							
3	Прилавочная форма обслуживания							
4	Форма обслуживания с перемещением по маршруту		-	-				
5	Кабина индивидуального обслуживания							
	ОБЩИЕ требования к зоне							

**II Заключение по зоне:**

Наименование структурно-функциональной зоны	Состояние доступности* (к пункту 3.4 Акта обследования ОСИ)	Приложение		Рекомендации по адаптации (вид работы)** к пункту 4.1 Акта обследования ОСИ
		№ на плане	№ фото	
Зоны целевого назначения здания (целевого посещения объекта)	ДП-В			

\* указывается: ДП-В - доступно полностью всем; ДП-И (К, О, С, Г, У) – доступно полностью избирательно (указать категории инвалидов); ДЧ-В - доступно частично

всем; ДЧ-И (К, О, С, Г, У) – доступно частично избирательно (указать категории инвалидов); ДУ - доступно условно, ВНД – недоступно.

\*\*указывается один из вариантов: не нуждается; ремонт (текущий, капитальный); индивидуальное решение с ТСР; технические решения невозможны – организация альтернативной формы обслуживания.

Комментарий к заключению:

---

---

---



**I Результаты обследования:**

**5. Санитарно-гигиенических помещений**

КГБУСО «Комплексный центр социального обслуживания населения города  
Новоалтайска» г. Новоалтайск, ул.Строительная, 12а

№ п / п	Наименование функционально-планировочного элемента	Наличие элемента			Выявленные нарушения и замечания		Работы по адаптации объектов	
		есть/ нет	№ на плане	№ фото	Содержание	Значимо для инвалида (категория)	Содержание	Виды работ
1	Туалетная комната	есть				ДП-В		
2	Душевая/ ванная комната							
3	Бытовая комната (гардеробная)							
	ОБЩИЕ требования к зоне							

**II Заключение по зоне:**

Наименование структурно-функциональной зоны	Состояние доступности* (к пункту 3.4 Акта обследования ОСИ)	Приложение		Рекомендации по адаптации (вид работы)** к пункту 4.1 Акта обследования ОСИ
		№ на плане	№ фото	
Санитарно-гигиенические помещения	ДП-В			

\* указывается: ДП-В - доступно полностью всем; ДП-И (К, О, С, Г, У) – доступно полностью избирательно (указать категории инвалидов); ДЧ-В - доступно частично всем; ДЧ-И (К, О, С, Г, У) – доступно частично избирательно (указать категории инвалидов); ДУ - доступно условно, ВНД - недоступно

\*\*указывается один из вариантов: не нуждается; ремонт (текущий, капитальный); индивидуальное решение с ТСР; технические решения невозможны – организация альтернативной формы обслуживания

Комментарий к заключению:

---



---



---

**I Результаты обследования:**

**6. Системы информации на объекте**

КГБУСО «Комплексный центр социального обслуживания населения города  
Новоалтайска» г. Новоалтайск, ул.Строительная, 12а

№ п/п	Наименование функционально-планировочного элемента	Наличие элемента			Выявленные нарушения и замечания		Работы по адаптации объектов	
		есть/ нет	№ на плане	№ фото	Содержание	Значимо для инвалида (категория)	Содержание	Виды работ
1	Визуальные средства	есть				ДП-В		
2	Акустические средства	есть				ДП-В		
3	Тактильные средства	есть				ДП-В		
	ОБЩИЕ требования к зоне							

**II Заключение по зоне:**

Наименование структурно-функциональной зоны	Состояние доступности* (к пункту 3.4 Акта обследования ОСИ)	Приложение		Рекомендации по адаптации (вид работы)** к пункту 4.1 Акта обследования ОСИ
		№ на плане	№ фото	
Системы информации на объекте	ДП-В			

\* указывается: ДП-В - доступно полностью всем; ДП-И (К, О, С, Г, У) – доступно полностью избирательно (указать категории инвалидов); ДЧ-В - доступно частично всем; ДЧ-И (К, О, С, Г, У) – доступно частично избирательно (указать категории инвалидов); ДУ - доступно условно, ВНД - недоступно

\*\*указывается один из вариантов: не нуждается; ремонт (текущий, капитальный); индивидуальное решение с ТСР; технические решения невозможны – организация альтернативной формы обслуживания

Комментарий к заключению: \_\_\_\_\_

\_\_\_\_\_



УТВЕРЖДАЮ  
Директор КГБУСО «Комплексный центр  
социального обслуживания населения  
города Новоалтайска»

А.В.Егошина

« 15 » 10 2021 года

## АНКЕТА

### (информация об объекте социальной инфраструктуры) К ПАСПОРТУ ДОСТУПНОСТИ ОСИ

№ 22

#### 1. Общие сведения об объекте

1.1. Наименование (вид) объекта КГБУСО «Комплексный центр социального обслуживания населения города Новоалтайска»

2. Адрес объекта: г. Новоалтайск, ул. Строительная, 12а

1.3. Сведения о размещении объекта:

отдельно стоящее здание 2 этажа, площадь 648,4 кв.м

часть здания \_\_\_\_\_ этажей (или на \_\_\_\_\_ этаже), \_\_\_\_\_ кв.м

- наличие прилегающего земельного участка (да, нет); да 1212 кв.м

1.4. Год постройки здания 1985, последнего капитального ремонта 2014

1.5. Дата предстоящих плановых ремонтных работ: \_\_\_\_ - \_\_\_\_

#### Сведения об организации, расположенной на объекте

1.6. Название организации (учреждения), (полное юридическое наименование – согласно Уставу, краткое наименование): краевое государственное бюджетное учреждение социального обслуживания «Комплексный центр социального обслуживания населения города Новоалтайска»

1.7. Юридический адрес организации (учреждения): г. Новоалтайск, \_\_\_\_\_ ул. Строительная, 12а

1.8. Основание для пользования объектом (оперативное управление, аренда, собственность) оперативное управление

1.9. Форма собственности (государственная, негосударственная) государственная

1.10. Территориальная принадлежность (федеральная, региональная, муниципальная) региональная

1.11. Вышестоящая организация (наименование) Министерство социальной защиты населения Алтайского края

1.12. Адрес вышестоящей организации, другие координаты г. Барнаул, ул. Партизанская, 69, 8(3852) 63-95-75

#### 2. Характеристика деятельности организации на объекте (по обслуживанию населения)

2.1 Сфера деятельности (здравоохранение, образование, социальная защита, физическая культура и спорт, культура, связь и информация, транспорт, жилой фонд, потребительский рынок и сфера услуг, другое) социальная защита

2.2 Виды оказываемых услуг: социально - правовая, социально-психологическая, социально-педагогическая, социально – бытовая помощь, социально – медицинская помощь, социально – трудовая, срочные социальные услуги.

\* - указывается один из вариантов: «А», «Б», «ДУ», «ВНД»

### 3.4 Состояние доступности основных структурно-функциональных зон

№ \п	Основные структурно-функциональные зоны	Состояние доступности, в том числе для основных категорий инвалидов**
	Территория, прилегающая к зданию (участок)	ДП-В
	Вход (входы) в здание	ДП-В
	Путь (пути) движения внутри здания (в т.ч. пути эвакуации)	ДП-В
	Зона целевого назначения здания (целевого посещения объекта)	ДП-В
	Санитарно-гигиенические помещения	ДП-В
	Система информации и связи (на всех зонах)	ДП-В
	Пути движения к объекту (от остановки транспорта)	ДП-В

\*\* Указывается: ДП-В - доступно полностью всем; ДП-И (К, О, С, Г, У) – доступно полностью избирательно (указать категории инвалидов); ДЧ-В - доступно частично всем; ДЧ-И (К, О, С, Г, У) – доступно частично избирательно (указать категории инвалидов); ДУ - доступно условно, ВНД – временно недоступно

### 3.5. ИТОГОВОЕ ЗАКЛЮЧЕНИЕ о состоянии доступности ОСИ: ДП-В

#### 4. Управленческое решение

##### 4.1. Рекомендации по адаптации основных структурных элементов объекта

№ \п	Основные структурно-функциональные зоны объекта	Рекомендации по адаптации объекта (вид работы)*
	Территория, прилегающая к зданию (участок)	Не нуждается
	Вход (входы) в здание	Не нуждается
	Путь (пути) движения внутри здания (в т.ч. пути эвакуации)	Не нуждается
	Зона целевого назначения здания (целевого посещения объекта)	Используется по назначению
	Санитарно-гигиенические помещения	Не нуждается
	Система информации на объекте (на всех зонах)	В наличии
	Пути движения к объекту (от остановки транспорта)	Не нуждается
	<b>Все зоны и участки</b>	



\*- указывается один из вариантов (видов работ): не нуждается; ремонт (текущий, капитальный); индивидуальное решение с ТСР; технические решения невозможны – организация альтернативной формы обслуживания

**Размещение информации на Карте доступности субъекта РФ согласовано**

Директор КГБУСО «Комплексный центр социального обслуживания населения города Новоалтайска»

А.В. Егошина \_\_\_\_\_.

*(подпись, Ф.И.О., должность; координаты для связи уполномоченного представителя объекта)*